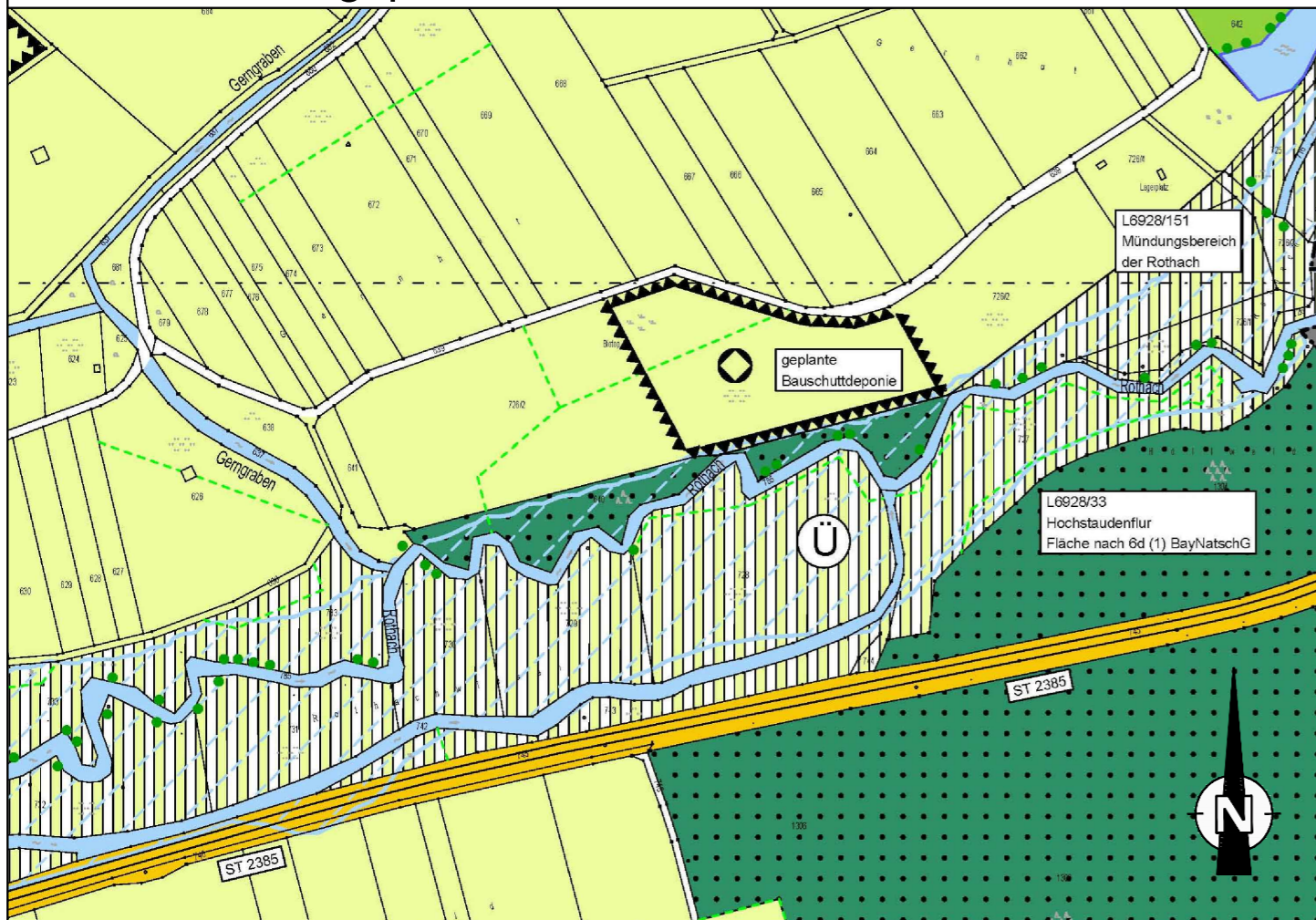






Flächennutzungsplan rechtswirksam



Flächennutzungsplanänderung



ZEICHENERKLÄRUNG

-  Grenze des räumlichen Geltungsbereichs der Flächennutzungsplanänderung
-  Sondergebiet - Photovoltaik
-  Grünflächen
-  Grenze Natura 2000

Verfahrensvermerke:

Der Gemeinderat der Gemeinde Mönchsroth hat in der Sitzung vom die Aufstellung des Flächennutzungsänderungsplanes beschlossen. Der Aufstellungsbeschluss wurde am ortsüblich bekannt gemacht.

Die frühzeitige Öffentlichkeitsbeteiligung gemäß § 3 Abs. 1 BauGB fand in Form einer öffentlichen Auslegung des Vorentwurfs des Flächennutzungsänderungsplanes in der Fassung vom 11.10.2018 in der Zeit vom 26.11.2018 bis 28.12.2018 im Rathaus Mönchsroth statt.

Die frühzeitige Beteiligung der Behörden und sonstigen Träger öffentlicher Belange gemäß § 4 Abs. 1 BauGB für den Vorentwurf des Flächennutzungsänderungsplanes in der Fassung vom 11.10.2018 hat in der Zeit vom 26.11.2018 bis 28.12.2018 stattgefunden.

Der Entwurf des Flächennutzungsänderungsplanes in der Fassung vom 13.03.2019 wurde mit Begründung gemäß § 3 Abs. 2 BauGB in der Zeit vom bis im Rathaus Mönchsroth öffentlich ausgelegt.

Zu dem Entwurf des Flächennutzungsänderungsplanes in der Fassung vom 13.03.2019 wurden die Behörden und sonstigen Träger öffentlicher Belange gemäß § 4 Abs. 2 BauGB in der Zeit vom bis beteiligt.

Die Gemeinde Mönchsroth hat mit Beschluss des Gemeinderates vom den Flächennutzungsänderungsplan in der Fassung vom festgestellt.

Die Gemeinde Mönchsroth hat den Flächennutzungsänderungsplan am dem Landratsamt Ansbach zur Genehmigung vorgelegt.

Mönchsroth, den
(Unterschrift 1. Bürgermeister)

Das Landratsamt Ansbach hat mit Bescheid vom AZ: die Flächennutzungsplanänderung gemäß § 6 BauGB genehmigt.

Ansbach, den
(Unterschrift)

Die Erteilung der Genehmigung wurde am ortsüblich bekanntgemacht.

Der Flächennutzungsplan mit Begründung wird seit diesem Tag zu den übliche Dienststunden in der Gemeinde zu jedermanns Einsicht bereitgehalten und über dessen Inhalt auf Verlangen Auskunft gegeben. Der Flächennutzungsplan ist damit rechtswirksam. Auf die Rechtsfolgen des § 44 Abs. 3 Satz 1 und 2 sowie Abs. 4 BauGB und die §§ 214 BauGB wird hingewiesen.

Mönchsroth, den
(Unterschrift 1. Bürgermeister)

D					
C					
B					
A					
INDEX	ÄNDERUNG ALTERNATION	BEARBEITER PRINCIPAL	GEZEICHNET DRAWN BY	GEPRÜFT CHECKED BY	DATUM DATE

AUFTRAGGEBER:
ORDERED BY:

Gemeinde Mönchsroth



PROJEKTTITEL:
PROJECT TITLE:

**3. Flächennutzungsplanänderung
"Freiflächen-Photovoltaikanlage Gernhut"**

PLANBEZEICHNUNG:
DRAWING TITLE:

Entwurf

PROJEKT-NR.:
PROJECT NO.: 1389-405-KCK

MASSTAB:
SCALE: 1 : 5000



**KLING
CONSULT**

**PLANUNGS- UND INGENIEUR-
GESELLSCHAFT FÜR BAUWESEN MBH
BAUGRUNDINSTITUT NACH DIN 1054**

Burgauer Str. 30 · 86381 Krumbach · Tel.: 0 82 82 / 9 94 - 0
Fax: 0 82 82 / 9 94 - 110 · KC@klingconsult.de · www.klingconsult.de

BEARBEITER: PRINCIPAL: WP	DATUM DATE
GEZEICHNET: DRAWN BY: LI	13.03.2019
GEPRÜFT: CHECKED BY:	
ZEICHNUNG NR: DRAWING NO:	