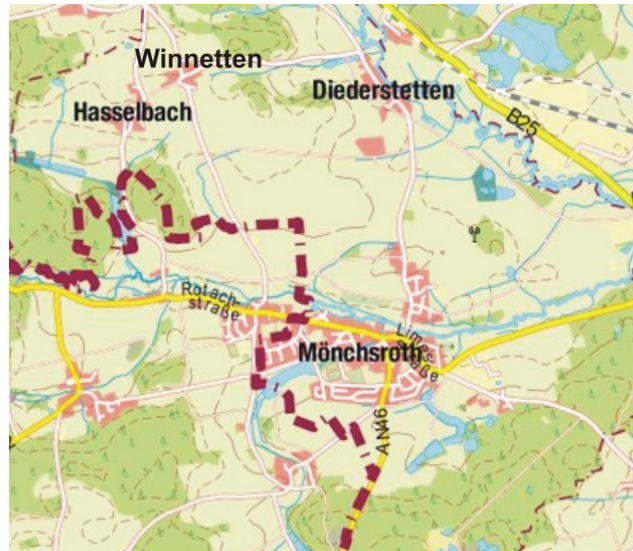


Standortprofil Gemeinde Mönchsroth

1.566 Einwohner (31.12.2012)

Ortsteile: **Mönchsroth**, Diederstetten, Hasselbach, Winnetten, St. Ulrich

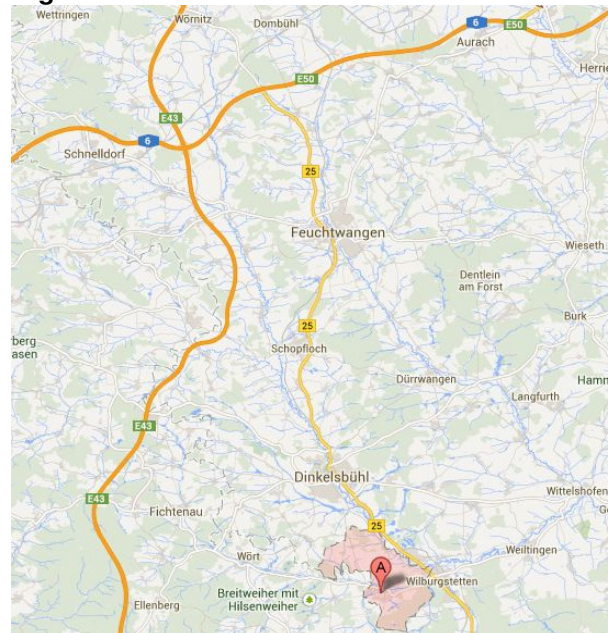
Quelle: <http://www.moenchsroth.de>, 2014



Lage und Erreichbarkeiten

Die Gemeinde Mönchsroth liegt an der BAB 7 (Ulm – Würzburg – Kassel), an die sie über die Auffahrten Dinkelsbühl/Fichtenau (17 km) und Ellwangen (20 km) angeschlossen ist. Die BAB 6 (Mannheim – Ludwigshafen – Heilbronn – Nürnberg) ist über das Kreuz Feuchtwangen/Crailsheim (32 km) zu erreichen oder über die Anschlussstelle Feuchtwangen-Nord (27 km). Der Nürnberger Flughafen liegt in einer Entfernung von 125 km. Die nächstgelegenen Bahnhöfe befinden sich in Dombühl (31 km) sowie Nördlingen (28 km).

Lage der Gemeinde Mönchsroth



Kartengrundlage: Google Maps

Entfernungen von Mönchsroth

nach	In km	In Min. (MIV)	In Min. (ÖV)*
OZ Ansbach	46	47	14
OZ Nürnberg	110	77	50
OZ Würzburg	117	74	103
OZ Stuttgart	110	90	116

MIV: motorisierter Individualverkehr
 ÖV: öffentlicher Verkehr
 OZ: Oberzentrum

* Ab dem nächsten Bahnhof (Dombühl)
 Quelle: Google Maps.

Wohnen

Standorte verfügbarer Wohnbauplätze in der Gemeinde Mönchsroth

Baugebiet	Zahl der Bauplätze	Ortsteil
Schmiedfeld	5	Mönchsroth

Quelle: Gemeinde Mönchsroth September 2013

Mietniveau/Mietspiegel sowie Immobilienpreise in der Gemeinde Mönchsroth

	Ø Gemeinde Mönchsroth	Ø Stadt Ansbach	Ø Stadt Nürnberg
Mietpreis Wohnungen, Kaltmiete	4,95 €/m ²	6,21 €/m ²	8,18 €/m ²
Kaufpreis Wohnungen	k.A.	1.480 €/m ²	1.879 €/m ²
Mietpreis Häuser, Kaltmiete	k.A.	6,17 €/m ²	8,58 €/m ²
Kaufpreis Häuser	1.070 €/m ²	1.366 €/m ²	2.299 €/m ²

Quelle: : www.wohnpreis.de, 20.02.2014

Wirtschaft

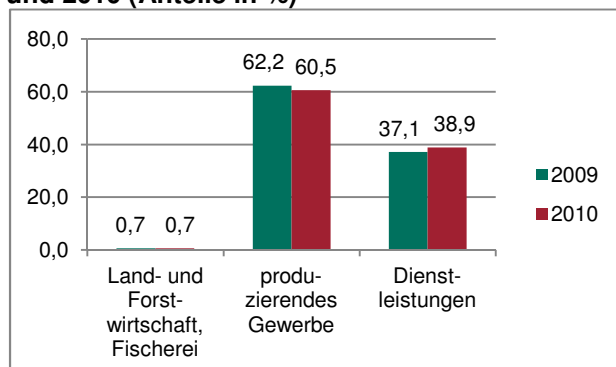
Struktur und Anzahl der ortsansässigen Firmen in der Gemeinde Mönchsroth

Ortsansässige Firmen	Anzahl
Baugewerbe / Immobilien	10
Bäckerei / Konditorei / Café	2
EDV / Software / Multimedia	3
Elektrotechnik / -gewerbe	1
Ernährungsgewerbe	1
Garten-, Landschaftsbau, Floristik	1
Gesundheits- und Sozialwesen / Wellness	3
Groß- und Einzelhandel	2
Holzgewerbe	1
Hotel-, Gastgewerbe, Touristik	2
Ingenieur-/Architektur-/Konstruktionsbüro/ Landschaftsarchitekt	2

Kraftfahrzeuggewerbe / Tankstellen / Brennstoffe	2
Land- und Forstwirtschaft / Veterinärwesen / Fischerei und Fischzucht	2
Maler / Lackierer / Raumausstatter / Sattler	3
Metall- /Maschinenbau	1
Metzgerei / Direktvermarktung	2
Papier-, Verlags- und Druckgewerbe	1
Sonstiger Wirtschaftszweig	4
Textil-/Bekleidungs-gewerbe	1
Verkehr / Logistik (Reiseunternehmen /-büros)	2
Werbung / Marketing	1
Insgesamt	47

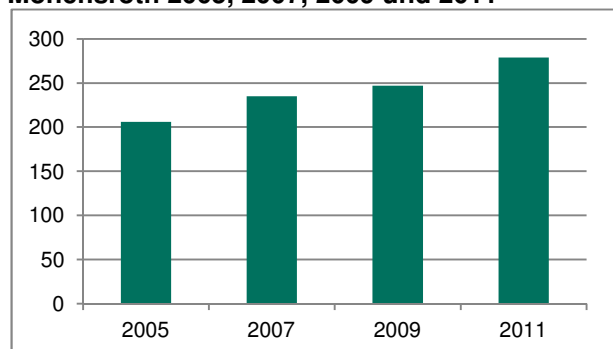
Quelle: Wirtschaftsförderung Landkreis Ansbach, 2014

Beschäftigtenstruktur nach Sektoren in der Verwaltungsgemeinschaft Wilburgstetten 2009 und 2010 (Anteile in %)



Quelle: INKAR 2012.
Hinweis: Die Daten sind nur auf Ebene der Verwaltungsgemeinschaft Wilburgstetten verfügbar.

Anzahl der sozialversicherungspflichtig Beschäftigten am Arbeitsort in der Gemeinde Mönchsroth 2005, 2007, 2009 und 2011



Quelle: Bayerisches Landesamt für Statistik und Datenverarbeitung, 2014

Freizeit, Tourismus, Kultur und Umwelt

Veranstaltungen:

- Kirchweih im August

Seen und Bademöglichkeiten

- Limesfreibad
- Hallenbad/Sauna in Dinkelsbühl

- Überregionales Kulturangebot:

z. B. Erreichbarkeit der zeitlich nächstgelegenen Oper (Würzburg) in 76 Minuten per motorisierter Individualverkehr (MIV)

Gastronomiebetriebe

Standort im Ortsteil	Anzahl
Mönchsroth	3

Quelle: <http://www.moenchsroth.de>, 2014

Dorfkultur und Kleinkunst: Limes in Mönchsroth (Limesturm, Limes Radweg)

Bildung und Wissenschaft

Kinderbetreuungsmöglichkeiten

Art der Einrichtung	Standort	Anzahl
Kindergarten	Mönchsroth	1

Quelle: <http://www.moenchsroth.de/>, 2014

Bildungseinrichtungen

Art der Einrichtung	Standort	Anzahl
Grundschule	Mönchsroth	1

Quelle: <http://www.moenchsroth.de/>, 2014

sonstiges:

- Weiterführende Schulen: Gymnasien in Dinkelsbühl, Feuchtwangen und Ellwangen. Real-/Wirtschaftsschulen in Dinkelsbühl, Feuchtwangen, Wassertrüdingen und Unterschneidheim
- Volkshochschule im Landkreis Ansbach

Hochschulen

Art der Einrichtung	Standort	Erreichbarkeit in Min. per motorisierter Individualverkehr (MIV)	Schwerpunkt
Universität Erlangen - Nürnberg	Erlangen	89	
	Nürnberg	75	
Universität	Würzburg	73	
Hochschule	Neuen-dettelsau	52	Theologische Hochschule der evangelisch-lutherischen Kirche
Hochschule	Triesdorf	40	Land- und Ernährungswirtschaft, Umweltingeni erwesen
Hochschule	Aalen	32	Technik und Wirtschaft
Hochschule	Ansbach	49	angewandte Wissen-schaften

Quelle: Google Maps Routenplaner
<http://www.stmwfk.bayern.de/hochschule>, 2014

Daseinsvorsorge

Begleitende Infrastruktur des motorisierten Individualverkehr (MIV) und des öffentlichen Personennahverkehr (ÖPNV)

	Standort im Ortsteil ...	Anzahl
Bushaltestellen	Mönchsroth	3
	Diederstetten	1

Sonstiges: nächste Tankstelle in Wilburgstetten (4 km)

Quelle: www.meinestadt.de, 2014

Einzelhandelsbetriebe

Lebensmittel	Standort im Ortsteil ...	Anzahl
Gemischtwaren-laden	Mönchsroth	2
Bäckerei	Mönchsroth	2
Metzgerei	Mönchsroth	1

Nächste Supermärkte in Wilburgstetten (4 km) und Dinkelsbühl (7 km)

Quelle: www.meinestadt.de, 2014

Medizinische Versorgung

Arzt	Standort	Anzahl
Allgemeinarzt	Mönchsroth	1
Zahnarzt	Mönchsroth	1
Apotheke	Mönchsroth	1
Physiotherapie	Mönchsroth	1

Quelle: <http://www.moenchsroth.de/>, 2014

Alten- und Pflegeeinrichtungen

Standort	Anzahl
Dinkelsbühl	1
Tannhausen	1
Bechhofen	1
Stödten	1
Wassertrüdingen	2

Quelle: Google Maps, www.burgoberbach.de,
<http://www.herrieden.de>, <http://www.leutershausen.de>, 2014

Erreichbarkeit der zeitlich nächstgelegenen Krankenhäuser

Standort	Erreichbarkeit in Min. per MIV
Dinkelsbühl	11
Feuchtwangen	23
Gunzenhausen	43
Rothenburg o.d.T.	39
Ansbach	51
Aalen	32
Ellwangen	23

Quelle: Google Maps Routenplaner
<http://www.landkreis-ansbach.de>, 2014